

INDEX DES RUES

Table listing street names and their corresponding grid coordinates (e.g., 1^{er} Avenue, 2^e Avenue, etc.)

Agrandissement 1 - Centre-ville de Rimouski



Légende: Symbols and descriptions for various map features like 'Établissement d'enseignement', 'Parc et équipement récréatif', 'Autoroute', etc.

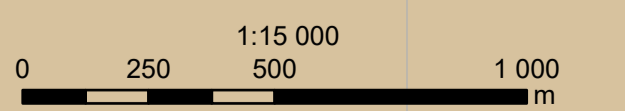
- Établissements d'enseignement: 1 - Cégep de Rimouski, 2 - Centre de formation de Rimouski-Neigette, etc.

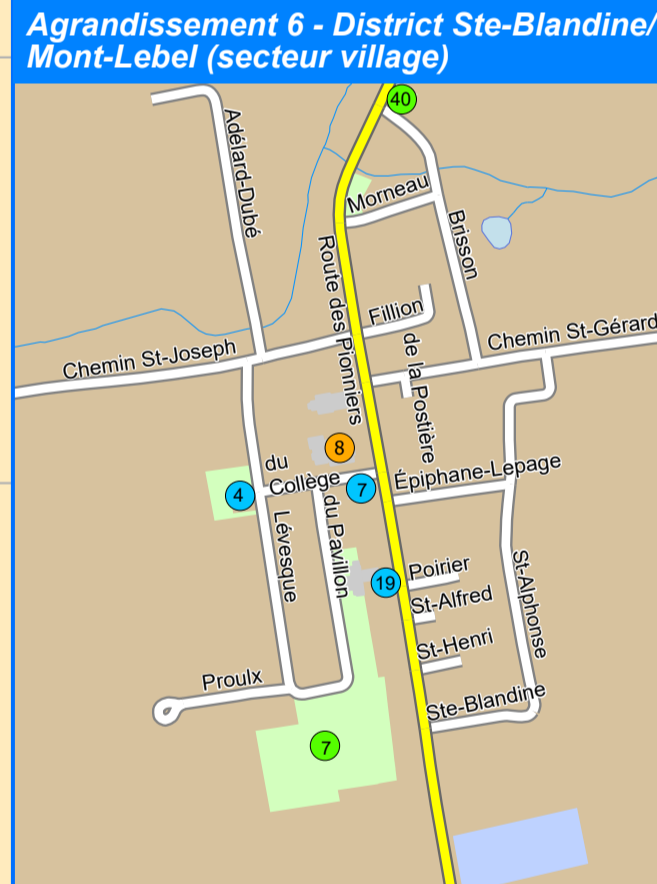
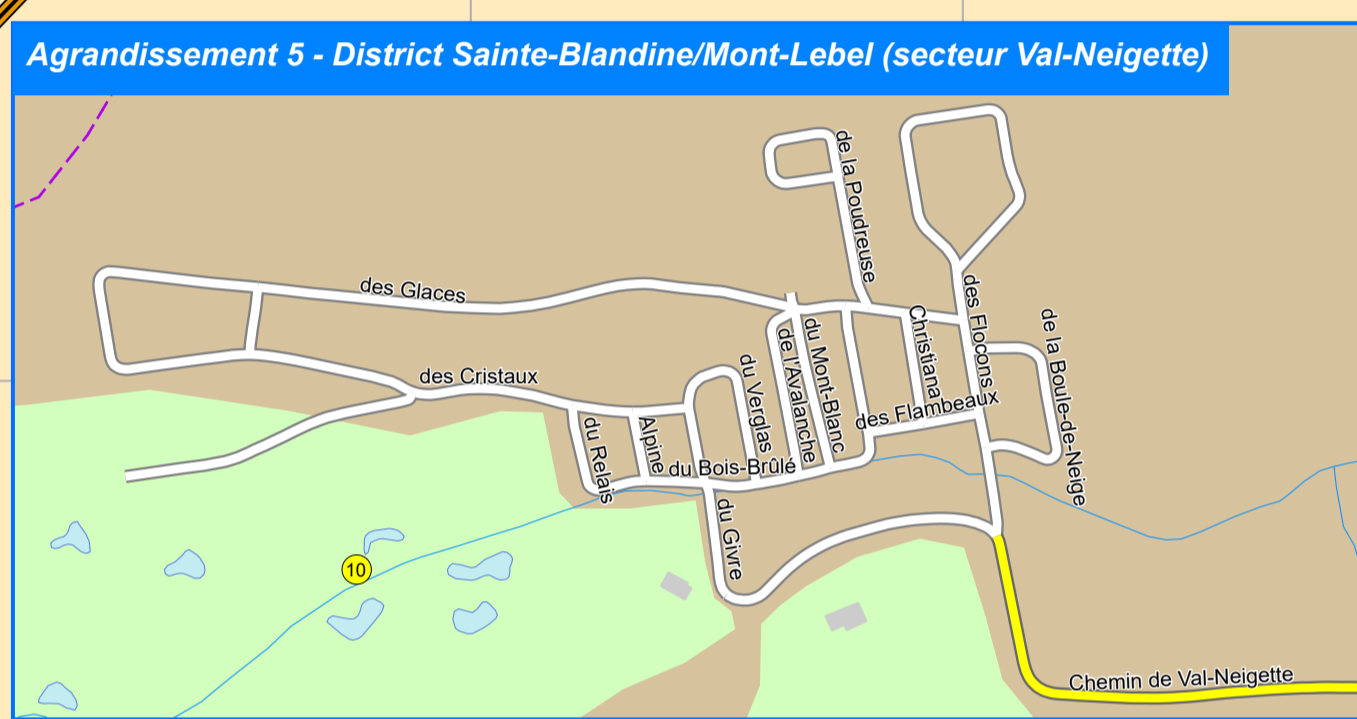
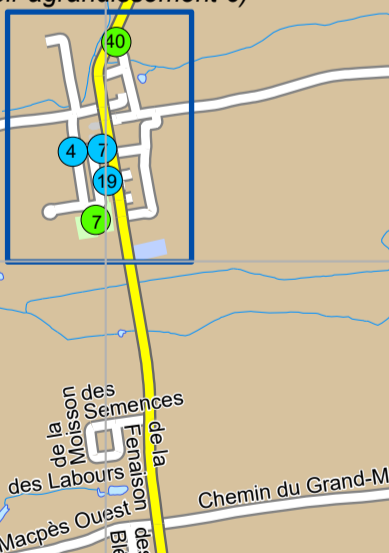
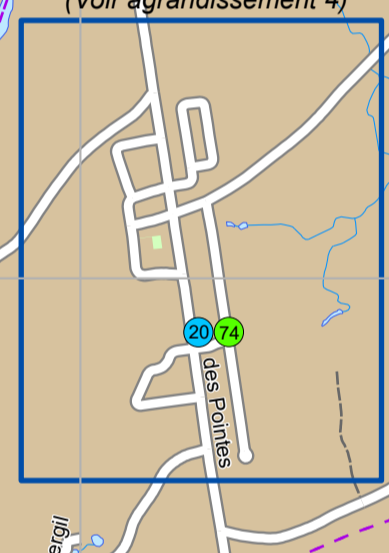
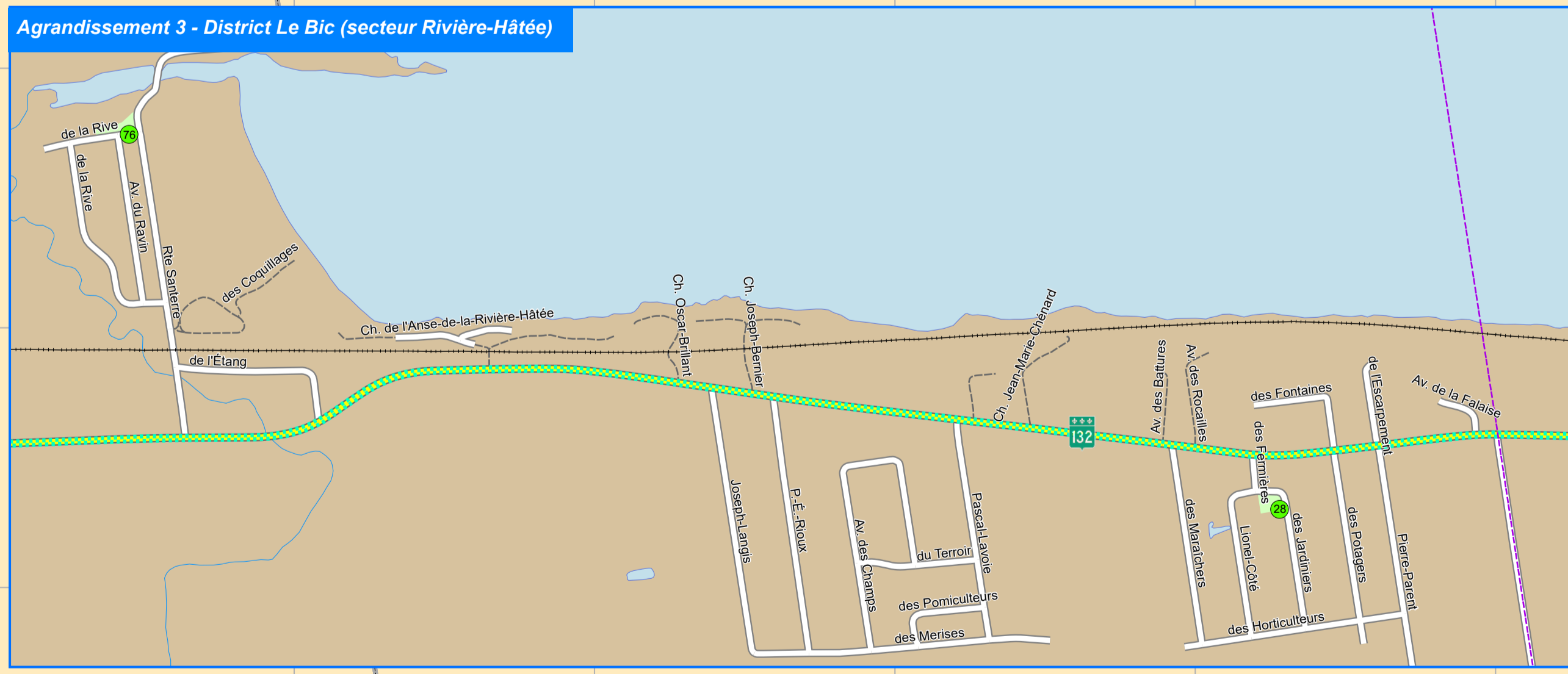
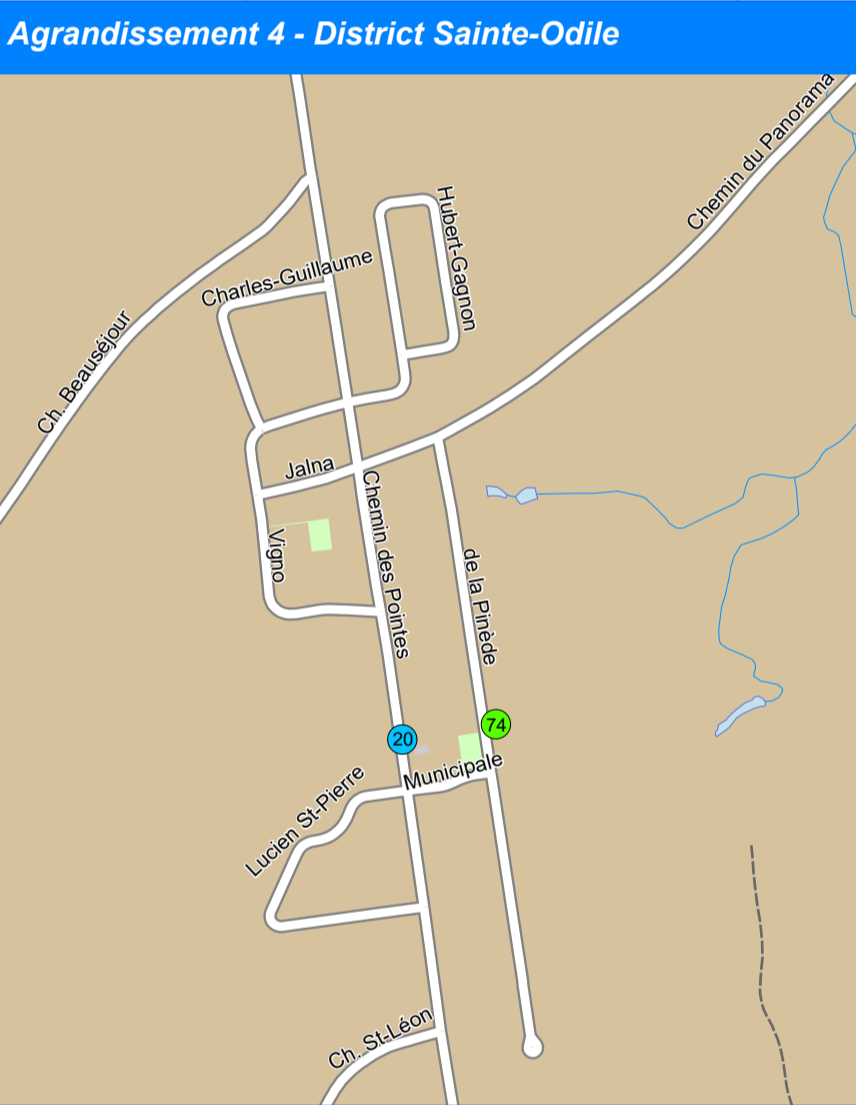
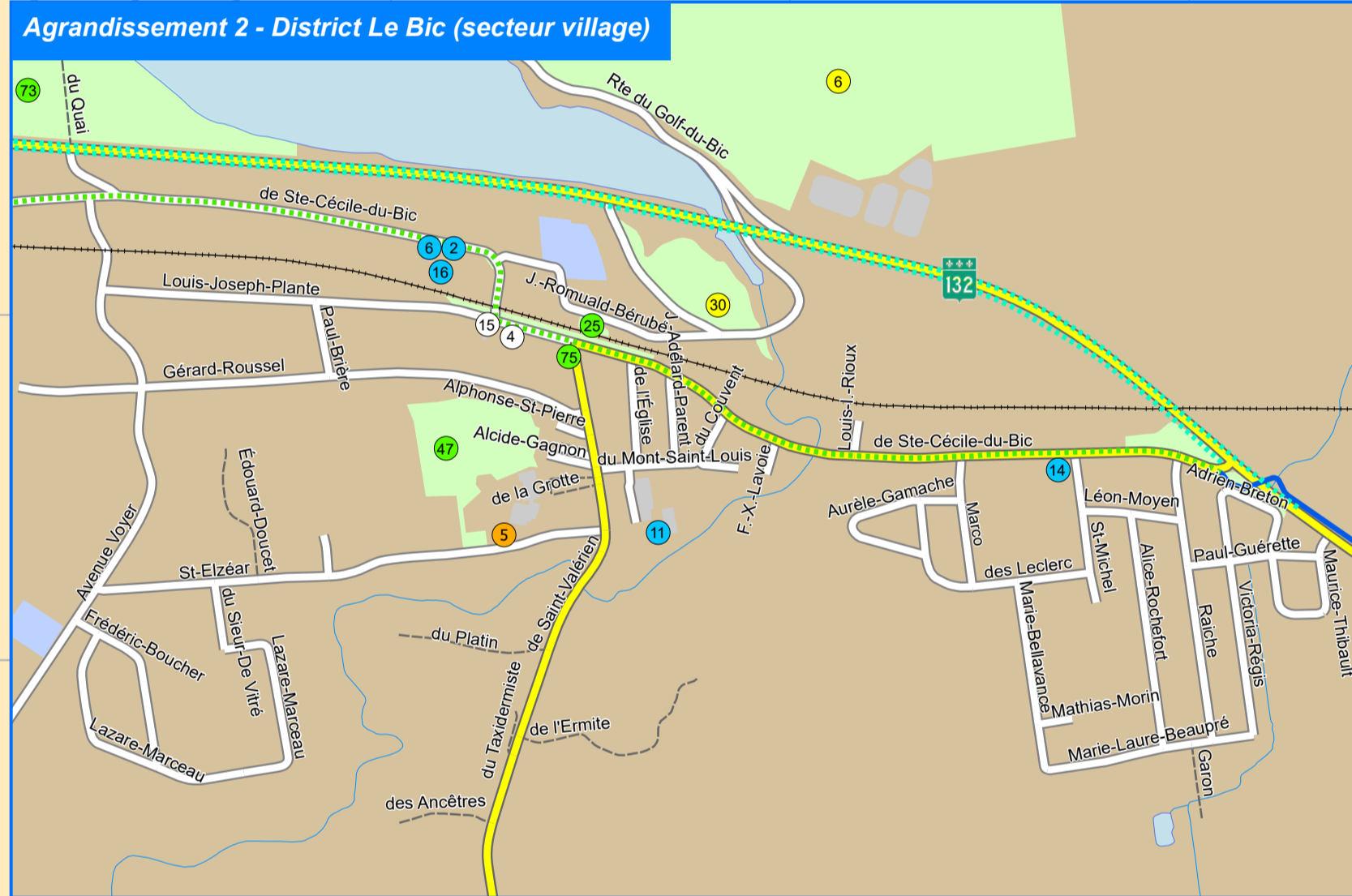
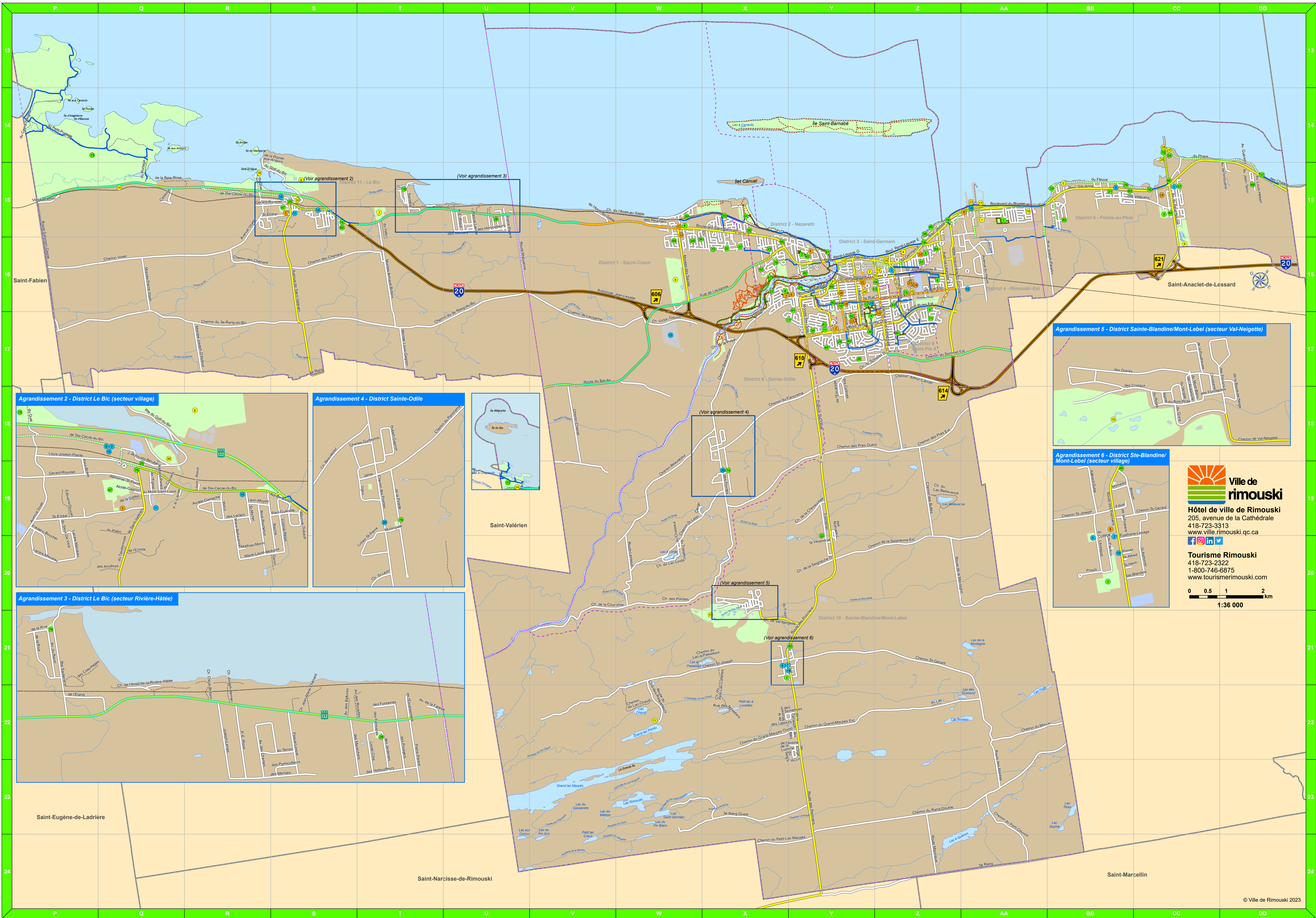
- Parcs et équipements récréatifs: 1 - Centre communautaire Adrien-Saint-Laurent, 2 - Centre communautaire Nazareth, etc.

- Édifices municipaux: 1 - Bibliothèque de Pointe-au-Père, 2 - Bibliothèque de Bic, etc.

- Édifices de services publics et sociaux: 1 - Aéroport de Rimouski, 2 - Autocars Oriens Express, etc.

- Attrait touristiques et points d'intérêt: 1 - Aireport Paul-Émile-Lapointe, 2 - Archevêché de Rimouski, etc.





Hôtel de ville de Rimouski
 205, avenue de la Cathédrale
 418-723-3313
 www.ville.rimouski.qc.ca

Tourisme Rimouski
 418-723-2322
 1-800-746-6875
 www.tourismerimouski.com

