

ASSEMBLÉE PUBLIQUE DE CONSULTATION

(PROJET PARTICULIER DE CONSTRUCTION, DE MODIFICATION
OU D'OCCUPATION D'UN IMMEUBLE)

AUX PERSONNES INTÉRESSÉES

AVIS PUBLIC est donné de ce qui suit :

1. Lors de la séance extraordinaire du 18 décembre 2023, le conseil municipal de la Ville de Rimouski a adopté un projet de résolution portant sur un projet particulier de construction, de modification ou d'occupation d'un immeuble (PPCMOI), afin de permettre la construction d'un nouvel immeuble à des fins commerciales et l'aménagement d'une station-service en complément de l'usage principal sur les lots 6 294 234 et 6 294 235 du cadastre du Québec.
2. Une assemblée publique de consultation aura lieu le **lundi 15 janvier 2023**, à compter de **19 h 30**, en la salle du conseil de l'hôtel de ville, au 205, avenue de la Cathédrale, Rimouski. L'objet de cette assemblée est de présenter le projet de résolution et d'entendre les personnes et organismes qui désirent s'exprimer à ce sujet.
3. Le projet de résolution ne contient pas de disposition susceptible d'approbation référendaire.
4. La zone concernée et les zones contigües sont illustrées au croquis ci-joint.
5. Le projet de résolution faisant l'objet du présent avis et le croquis peuvent être consultés au bureau du greffier, à l'hôtel de ville, au 205, avenue de la Cathédrale, Rimouski, du lundi au vendredi durant les heures habituelles de bureau, soit du lundi au jeudi de 8 h 15 à 11 h 45 et de 13 h à 16 h et le vendredi de 8 h 15 à 11 h 45.

FAIT À RIMOUSKI, CE 4^E JOUR DE JANVIER 2024

(S) Cynthia Lamarre, avocate
Assistante-greffière

PPCMOI pour l'immeuble sis au xxx, boulevard Arthur-Buies Est
Lots 6 294 234 et 6 294 235 du cadastre du Québec
 Zone C-304
 District Rimouski-Est

Zone concernée:

C-304







Zones contiguës:

C-303, H-305, P-382, C-1400,
 A-9046 et A-9077

Lots concernés:

6 294 234 et 6 294 235

Légende

-  Limite cadastrale
-  Lot concerné
-  Limite de zonage
-  Zonage concernée
-  Zone contiguë
-  Limite_district

Type de Zonage

- A: Agricole
- AN: Aire naturelle
- C: Commercial
- F: Forestier
- H: Habitation
- I: Industriel
- P: Communautaire et utilité publique
- R: Récréatif

