



















-  SECTEUR DE DÉVELOPPEMENT PRIORITAIRE (COURT TERME)
-  PROJET PILOTE D'ÉCO-QUARTIER (SECTEUR DE DÉVELOPPEMENT PRIORITAIRE DANS LE PROLONGEMENT DE LA RUE DES FLANDRES)
-  SECTEUR DE CONTRAINTÉ
-  BOISE À CONSERVER
-  SECTEUR D'INTÉRÊT PATRIMONIAL
-  PARCS ET ESPACES VERTS
-  LIMITES DU QUARTIER SAINT-PIE X
-  PROLONGEMENT DU RÉSEAU ROUTIER
-  VOIE CYCLABLE EXISTANTE
-  VOIE CYCLABLE PROJETÉE
-  LIMITE DE LA ZONE AGRICOLE
-  CEINTURE VERTE
-  PÔLE COMMERCIAL RÉGIONAL (CITÉ DES ACHATS)
-  PÔLE COMMERCIAL LOCAL À FAVORISER
-  PÔLE COMMUNAUTAIRE LOCAL
-  JARDINS COMMUNAUTAIRES À AMÉNAGER
-  CENTRE COMMUNAUTAIRE
-  ÉCOLE