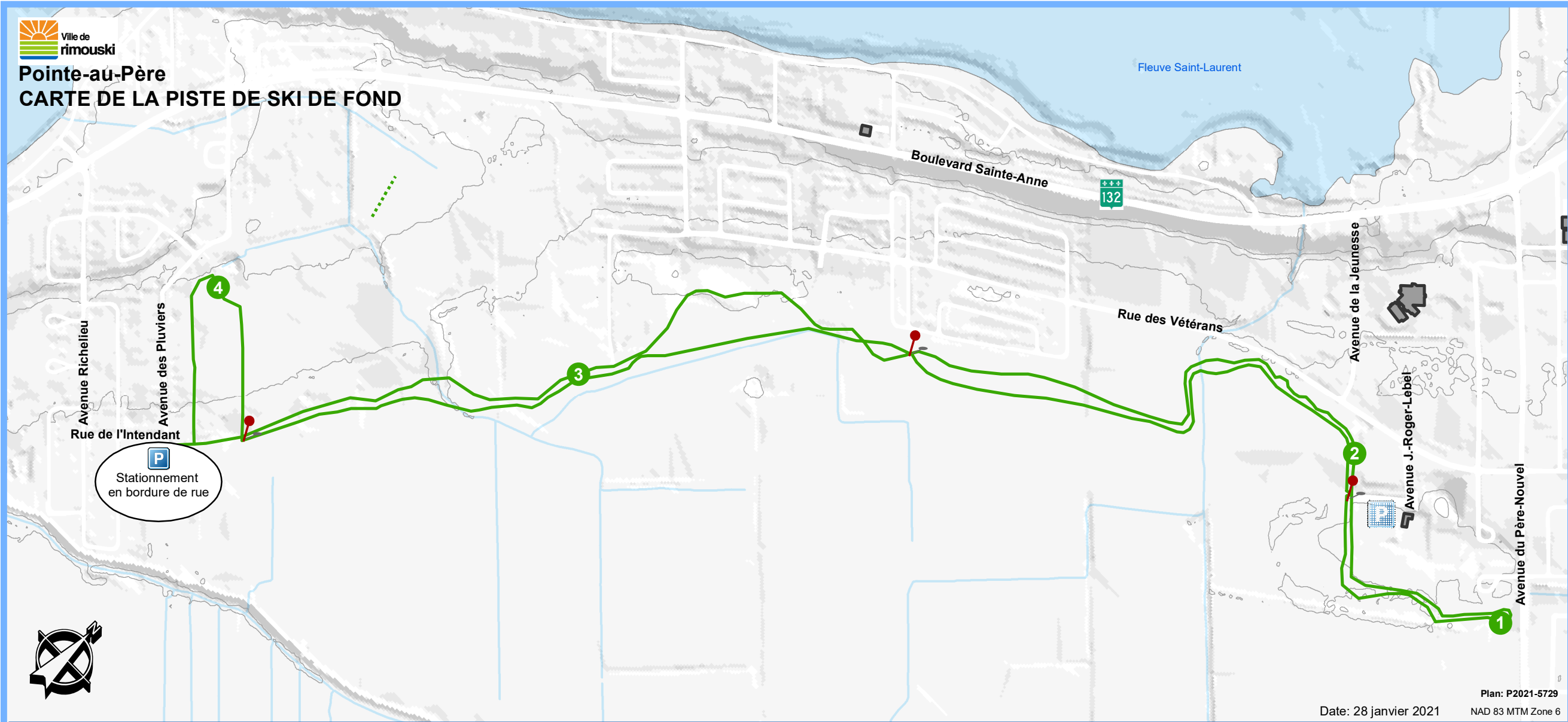


Pointe-au-Père

CARTE DE LA PISTE DE SKI DE FOND






Plan: P2021-5729

Date: 28 janvier 2021

NAD 83 MTM Zone 6

Légende

-  Facile
-  Difficile
-  Très difficile

Distances

-  1,2 Km (La boucle)
-  2,6 Km (La boucle)
-  3,2 Km (La boucle)
-  0,9 Km (La boucle)



1:10 000



Points d'accès :

- Stationnement du pavillon multifonctionnel
- Parc rue des Pluviers

MISES EN GARDE

- Les sentiers sont tracés pour le ski mais non patrouillés
- Les chiens sont interdits
- Seuls les skieurs sont autorisés
- Merci de respecter le traçage des sentiers de ski de fond.

Informations sur les conditions de neige et l'entretien de la piste :

Ligne Info-PARCS : 418 724-3167

www.rimouski.ca